

PRIORIZACION NIVEL 1 - MES DE AGOSTO
“El Continente Americano”

OA Priorizados Historia	OA Priorizados en Orientación
<p>OA 8: Describir distintos paisajes del Continente americano considerando Climas, paisajes, ríos y población.</p> <p>OA 9 Reconocer y ubicar los principales Recursos naturales, considerando Su distribución geográfica.</p>	<p>OA 6 Manifestar actitudes de solidaridad y respeto, que favorezcan la convivencia.</p>

Objetivo de la clase OA 8: Conocer paisajes y climas del continente Americano.

Climas:

En el territorio americano es posible encontrar paisajes de las distintas zonas climáticas de la Tierra, es decir, la **zona cálida**, las **zonas templadas** y las **zonas frías**, lo que influye en la diversidad de temperaturas, precipitaciones y vegetación.

CLIMAS CALIDOS O TROPICALES

Presentes principalmente en el interior de la zona cálida. Se caracterizan por sus altas temperaturas y abundantes precipitaciones.

Climas áridos y secos

Se ubican en general en torno a los trópicos (**zona cálida**). Se caracterizan por escasas precipitaciones y por las grandes diferencias de temperaturas durante el día y la noche.

Climas templados

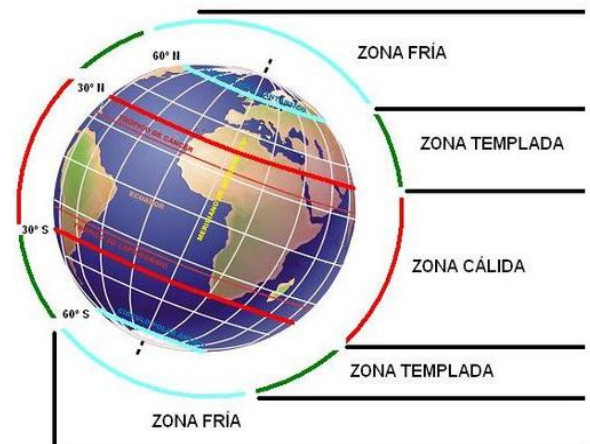
Predominan en las **zonas templadas** del norte y de sur. Las estaciones del año presentan diferencias marcadas, con temperaturas moderadas durante el año.

Climas fríos

Se encuentran en la zona fría del norte y en las cercanías de la zona fría del sur. Se caracteriza por las bajas temperaturas y por las abundantes lluvias.


Clima de montaña

Están presentes en todas las zonas climáticas y se caracterizan por sus bajas temperaturas y por presentar lluvias en forma de nieve.



Actividad

- 1.- Escribe las características del Clima de cada zona en tu cuaderno.
- 2.- Observa el mapa de la página N°85 del texto del estudiante y Responde la pregunta N°1 letra b en el cuaderno.



PRIORIZACION NIVEL 1 ,MES DE AGOSTO “El Continente Americano”

Objetivo de la clase (OA 4): Distinguir paisajes naturales de América.

El conjunto de características naturales de América ha determinado existencia
DE UNA ENORME VARIEDAD DE PAISAJES.

Paisajes tropicales: Las selvas se ubican en las tres regiones Americanas. Presentan abundantes lluvias y altas temperaturas, lo que ha permitido que exista una gran variedad de vida animal y vegetal.



Paisaje árido: Los desiertos están presentes tanto en América del Norte y del Sur. Son de extrema aridez, en ellos casi no llueve y su vegetación es escasa.



Paisajes templados: Se encuentran en América del Norte y del Sur. Presenta temperaturas moderadas y, aunque sus suelos son pobres, en ellos existe una gran variedad de vegetación.



ACTIVIDAD

I.- **Conversen en familia... ¿Cómo sería su paisaje ideal? Cierren los ojos e imagínenlo.**

1. ¿Qué sintieron al imaginarse ese paisaje? Ese paisaje, ¿se parece a alguno de los anteriores?

2. ¿Por qué? Escribe el pensamiento de algún integrante de la familia.

PRIORIZACION NIVEL 1 ,MES DE AGOSTO
“El Continente Americano”

Objetivo de la clase (OA 4): Distinguir paisajes naturales de América.

Paisajes fríos. Se ubica en América del norte en torno al círculo Polar Ártico. Presenta bajas temperaturas todo el año y escasas lluvias que, por lo general, caen en forma de nieve.



Paisaje costero: Corresponde a todo el límite entre el continente y los Océanos, por lo que es muy variada en cuanto a clima y vegetación.



Paisaje de montaña: El paisaje de montaña está presente en Toda América, es habitual encontrar nieve en sus cumbres, aunque el paisaje varía según la altitud.



ACTIVIDAD

1.- Completa el siguiente cuadro con la información anterior.

Paisajes naturales	Ubicación	Características
Tropicales		
Árido		
Templado		
Frio		
Costero		
Montaña		

EVALUACION FORMATIVA DE HISTORIA

Nombre _____ Ptje. ideal 12 Ptje, real: _____

1.- Observa las imágenes e indica a que paisaje corresponde. (2ptos c/u)









2.- Escribe las características de los siguientes climas y dibuja. (2ptos. c/u)

Clima Tropical:

Clima Templado:

Enviar una foto clara de la evaluación al [WhatsApp de la profesora](#) y use lapicera para responder.



PRIORIZACION NIVEL 1 - MES DE AGOSTO “El Continente Americano”

Objetivo de la clase OA 9: Conocer recursos de América.

Recursos Ganaderos

En áreas cálidas y templadas abunda el ganado vacuno (vacas), porcino (cerdos), bovino (ovejas) y caprino (cabras)



Recursos Forestales

Los suelos y la diversidad de los climas, permiten la existencia de selvas tropicales y bosques fríos. Además existen plantaciones de pinos y eucaliptus.



Recursos Agrícolas

En las áreas tropicales se destacan los cultivos de algodón, tabaco y frutas Tropicales. En las áreas templadas cultivo de maíz, soya, trigo y arroz.



Recursos Marinos

En los dos océanos que rodean América, existe una gran variedad de especies marinas, como el atún, la merluza, el jurel y el salmón.



Recursos Hídricos

Hay enormes reservas de agua dulce en imponentes glaciares, grandes ríos Y extensos lagos.



Recursos Mineros

Existen grandes yacimientos de oro, plata, carbón, hierro y cobre.



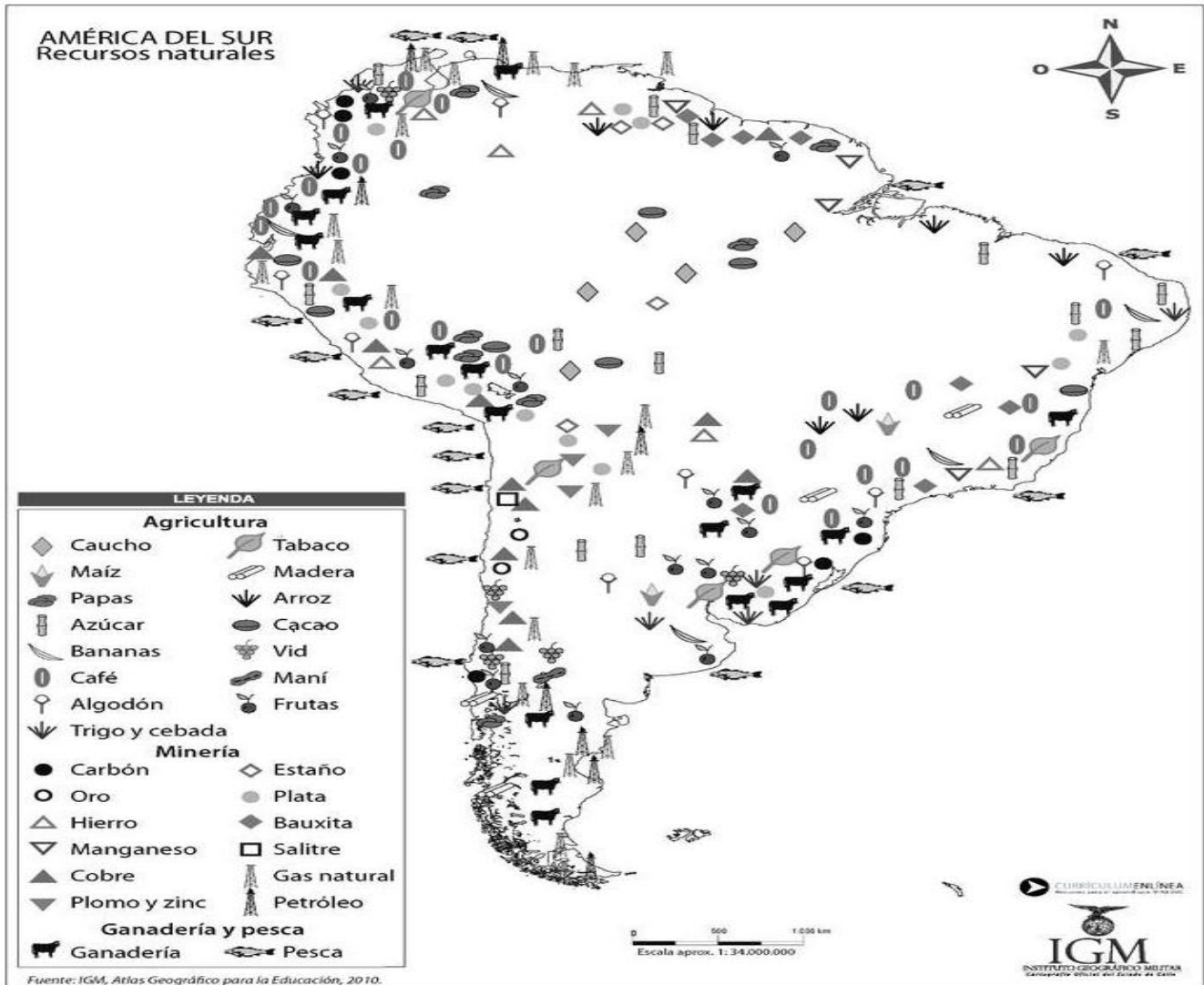
Responde las siguientes preguntas (compartan en familia)

a) ¿Qué recursos se explotan en su localidad?

b) ¿Qué relación tienen los recursos naturales de las imágenes con sus vidas?
¿Son importantes para ustedes?

PRIORIZACION NIVEL 1 - MES DE AGOSTO
“El Continente Americano”

Objetivo de la clase OA 9: Ubicar recursos de América



Observa la simbología del mapa y responde las siguientes preguntas.

a) Escribe los productos agrícolas que se producen en América del Sur.

b) ¿Qué recurso se da en mayor cantidad en Chile?

c) ¿Por qué crees tú que son importantes los recursos para la población?

EVALUACION FORMATIVA DE HISTORIA

Nombre _____ ptje. Ideal: 25 pts. ptje real: ____

1.- Escribe un título para cada grupo de productos (observen la simbología del mapa de la clase N5). (3ptos. c/u)

Productos de:

Recursos Agrícolas



Productos de:



Productos de:




Productos de:



Productos de:



Productos de:



2. Escribe los recursos de América del sur. (Observa el mapa de la clase N5).
(10 pts)

Enviar una foto clara de la evaluación al **WhatsApp** de la **profesora** y use lapicera para responder.

